Fakulta agrobiologie, potravinových a přírodních zdrojů

ATELIER III.
TVORBA KRAJINY / ZS 2014

MIKROREGION OD OKOŘE K VLTAVĚ

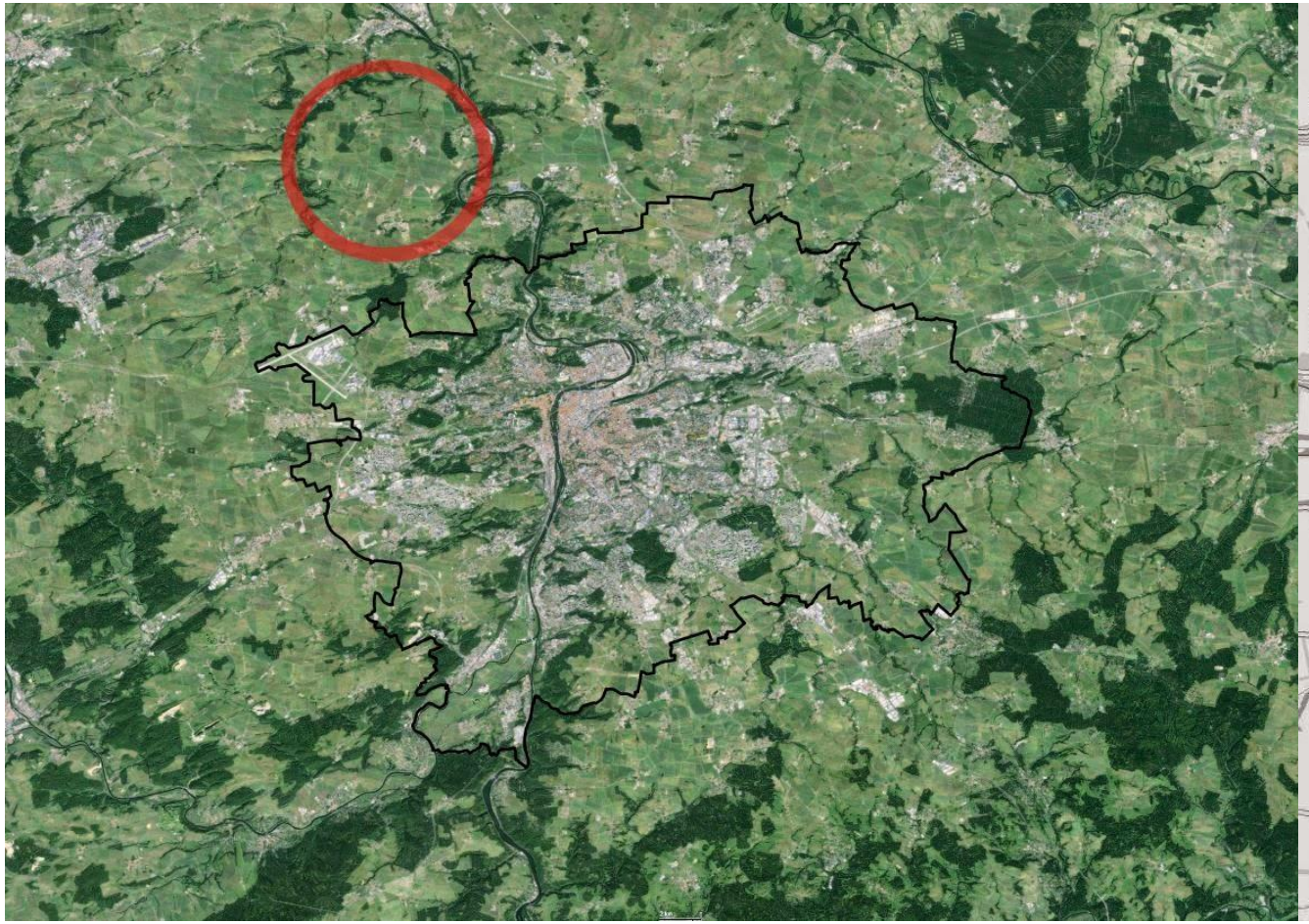

ČESKÁ ZEMĚDĚLSKÁ UNIVERZITA V PRAZE

ČESKÁ ZEMĚDĚLSKÁ UNIVERZITA V PRAZE / FAPPZ / KATEDRA ZAHRADNÍ A KRAJINNÉ ARCHITEKTURY
ATELIÉR III. - TVORBA KRAJINY - ZS 2014
KOORDINÁTOR VÝUKY ATELIÉRU: Ing. Irena ZAMRZLOVÁ
KONZULTANT: Ing. Karel SLÁNSKÝ, Ing. Lucie HLADÍKOVÁ

STUDIJNÍ SKUPINA: Bc. Markéta DVOŘÁKOVÁ, Bc. Alena SEDLÁČKOVÁ

LIBČICE NAD VLTAVOU - KONCEPCE KOMPOZIČNÍHO A OBYTNÉHO ŘEŠENÍ KRAJINY

Libčice nad Vltavou jsou malé město ve Středočeském kraji, v severní části okresu Praha - západ. Leží na levém břehu Vltavy 13 km severně od centra hlavního města Prahy a 6 km jihovýchodně od Kralup nad Vltavou. Město se skládá ze tří původně oddělených obcí Libčice, Letky a Chýnov. K datu 26. 3. 2011 se zde nacházelo celkem 3255 obyvatel. Celková katastrální výměra města je 710,58 ha a průměrná nadmořská výška 207 m.n.m. Z hlediska využití jednotlivých ploch tvoří 61% zemědělské půdy, 11% lesní půdy, 4% zastavěné plochy, 5% vodní plochy a 19% jsou ostatní plochy.

Od roku 2000 je obce součástí mikroregionu Od Okoře k Vltavě, který je podle příslušných zákonů dobrovolným svazkem devíti členských obcí. Cílem spolupráce obcí není jen rozvoj území, ale také průběžná vzájemná výměna informací a řešení společných problémů.

Mapa návrhu kompozičního řešení

Mapa kompozičního a obytného využití

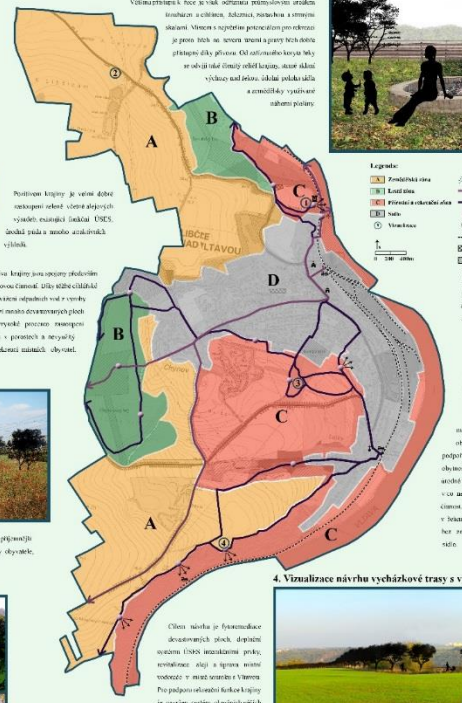

Pro řešené území je charakteristická poloha na levém břehu Vltavy. Většina přítoků k řece je však odříznuta průmyslovým areálem Borsodchem a silnicemi, železnicí, nadjezdem a strmým skalním. Vítaným a nejlepším prostorem pro rekreaci je proto břeh na severní straně a pruhy lesů dobře přístupné díky přívozu. Od zalesněného kopce Boky se odvíjí také členitý reliéf krajiny, mezi skalní výchozy nad řekou. Jižní polohu sídla a zemědělsky využívané nížinní plochy.

Positivním krajiny je velmi dobré zastoupení zeleně včetně alejových výsadeb, existující funkční ÚSES, úrodná půda a mnoho atraktivních výhledů.

Negativa krajiny jsou spojeny především s průmyslovou činností. Díky těžbě chlíbálské hlíny, písku i vysokým odpadních vod v vyrobě, se na severní straně nachází mnoho devastovaných ploch. Negativem je také vysoké procento monospecií invazivních druhů dřevin v porostech a nevyužitý potenciál krajiny pro relaxaci místních obyvatel.

Návrh člení území na čtyři zóny. Původní a rekreační zóna zahrnuje zachované krajiny řeky Vltavy a přilehlými nivními svahy, téměř mimo severní vodnaté a potoky oblíkované stržemi. Zde je cílem podpora přirozeného vzrůstu a rozmnožení obyvatel krajiny. Zemědělská zóna zahrnuje úrodné a rovinatější pozemky s cílem v co největší míře zachovat zemědělskou činnost. Zóna hospodářských lesů je v bezmála části vyhovující a potenciální bez zásahu. Poslední zóna tvoří zastavené sídlo.

Cílem návrhu je fytoremediace devastovaných ploch, doplnění systému ÚSES interakčními prvky, revitalizace aleji a úprava místní vodnaté v místě setmění v Vltavou. Pro podporu oživení funkce krajiny je navržen systém okružních pěších tras spojující významné cíle obyvatel v rámci jednotlivých částí sídel i v rámci okolních obcí a vytvořením odpočinkové části poskytujících atraktivní rozhledy do krajiny.

1. Vizualizace vyhlídky u pozůstatků Liběhradu s obnovou ohniště pro místní obyvatele

2. Vizualizace obnovy aleje

Vytvořením příměstského parku vznikne spojení všech tří center obce skrz část krajiny, nabízející rychlejší a příjemnější cestu k místu budovám občanské vybavenosti. Zároveň vznikne rekreační centrum dobře dostupné pro všechny obyvatele, nabízející procházkové trasy, odpočívadla, dětské hřiště, veřejný ovocný sad i atraktivní výhledy na město.

3. Vizualizace příměstského parku

4. Vizualizace návrhu vycházkové trasy s vyhlídkou

OPP A OPERAČNÍ PROGRAM PRAHA ADAPTABILITA
PRAHA PRAGUE PRAGA PRAG
EVROPSKÁ UNIE
Inovace ateliéru je zajištěna v rámci projektu č. cz.2.17/3.1.00/36148, který vznikl ve spolupráci ČZU, FAPPZ - Katedry zahradní a krajinné architektury a Operačního programu Praha adaptabilita, Magistrátu hlavního města Prahy a Evropské unie.

ČESKÁ ZEMĚDĚLSKÁ UNIVERZITA V PRAZE

ČESKÁ ZEMĚDĚLSKÁ UNIVERZITA V PRAZE / FAPPZ / KATEDRA ZAHRADNÍ A KRAJINNÉ ARCHITEKTURY
ATELIÉR III. - TVORBA KRAJINY - ZS 2014
KOORDINÁTOR VÝUKY ATELIÉRU: Ing. Irena ZAMRZLOVÁ
KONZULTANT: Ing. Jana HALAMOVÁ, Ph.D., Ing. Karel SLÁNSKÝ, Ing. Lucie HLADÍKOVÁ

STUDIJNÍ SKUPINA: Veronika EHLICHOVÁ, Michal RYDLO

SVRKYNĚ - KONCEPCE KOMPOZIČNÍHO A OBYTNÉHO ŘEŠENÍ KRAJINY

NÁVRH - CYKLOSEZKA NA ŽELEZNIČNÍM NÁSPU

ŠIRŠÍ ÚZEMNÍ VZTAHY

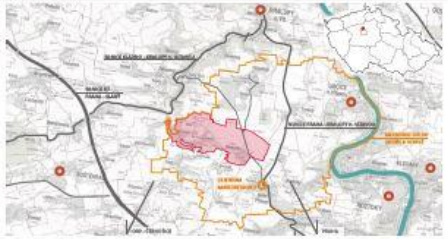

SOUČASNÝ STAV USPOŘÁDÁNÍ ÚZEMÍ

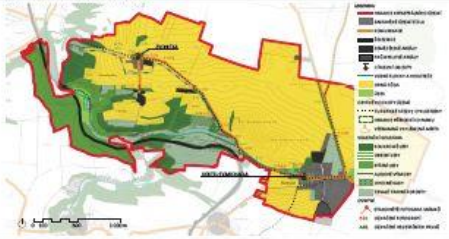

KONCEPT

NÁVRH ÚPRAV

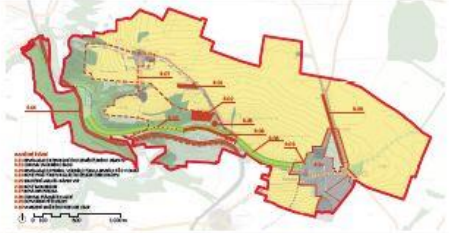

NÁVRH - RYBNÍK

NÁVRH - TŘEŠŇOVÝ SAD

OPP A OPERAČNÍ PROGRAM PRAHA ADAPTABILITA
PRAHA PRAGUE PRAGA PRAG
EVROPSKÁ UNIE
Inovace ateliéru je zajištěna v rámci projektu č. cz.2.17/3.1.00/36148, který vznikl ve spolupráci ČZU, FAPPZ - Katedry zahradní a krajinné architektury a Operačního programu Praha adaptabilita, Magistrátu hlavního města Prahy a Evropské unie.

ČESKÁ ZEMĚDĚLSKÁ UNIVERZITA V PRAZE

ČESKÁ ZEMĚDĚLSKÁ UNIVERZITA V PRAZE / FAPPZ / KATEDRA ZAHRADNÍ A KRAJINNÉ ARCHITEKTURY
ATELIÉR III. - TVORBA KRAJINY - ZS 2014
KOORDINÁTOR VÝUKY ATELIÉRU: Ing. Irena ZAMRZLOVÁ
KONZULTANTI: Ing. Jana HALAMOVÁ, Ph.D., Ing. Karel SLÁNSKÝ, Ing. Lucie HLADÍKOVÁ

STUDIJNÍ SKUPINA: Bc. Blanka ČERNICKÁ, DiS.

KOZINEC - KONCEPCE KOMPOZIČNÍHO A OBYTNÉHO ŘEŠENÍ KRAJINY

Současný stav a uspořádání území

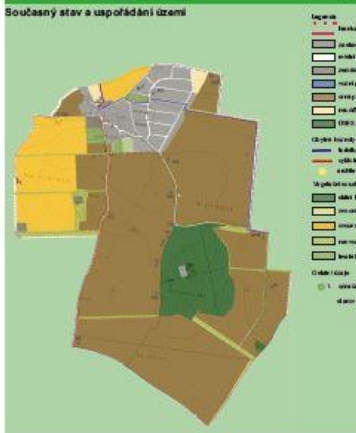

Návrh krajinářského řešení

OPP A OPERAČNÍ PROGRAM PRAHA ADAPTABILITA

PRAHA PRAGUE PRAGA PRAGO

EVROPSKÁ UNIE

Inovace ateliéru je zajištěna v rámci projektu č. cz 2.17/3.1.00/36146, který vznikl ve spolupráci ČZU, FAPPZ - Katedry zahradní a krajinné architektury a Operačního programu Praha adaptabilita, Magistrátu hlavního města Prahy a Evropské unie.

ČESKÁ ZEMĚDĚLSKÁ UNIVERZITA V PRAZE

ČESKÁ ZEMĚDĚLSKÁ UNIVERZITA V PRAZE / FAPPZ / KATEDRA ZAHRADNÍ A KRAJINNÉ ARCHITEKTURY
ATELIÉR III. - TVORBA KRAJINY - ZS 2014
KOORDINÁTOR VÝUKY ATELIÉRU: Ing. Irena ZAMRZLOVÁ
KONZULTANT: Ing. Karel SLÁNSKÝ, Ing. Lucie HLADÍKOVÁ

STUDIJNÍ SKUPINA: SILVIA FRAŇOVÁ, DOMINIKA JURČOVÁ

LICHOCEVES - KONCEPCE KOMPOZIČNÍHO A OBYTNÉHO ŘEŠENÍ KRAJINY

NÁVRH KRAJINÁRSKEHO RIEŠENIA

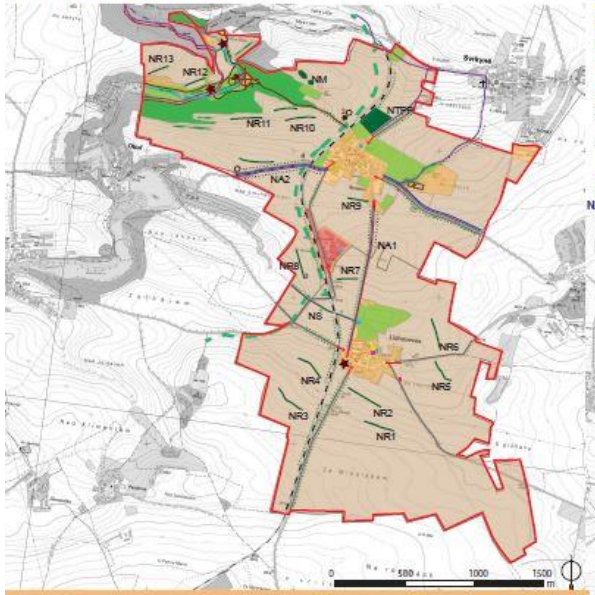

LEGENDA

- hranice riešeného územia
- Zastavané územie
- Prerysovaný areál
- Hřbitov
- PUHL
- Pohospodársky pôdny fond - TTP
- Pohospodársky pôdny fond - OP
- Vodné plochy a toky
- Komunikácie II. a III. triedy
- Poľné a lesné cesty
- Železnica
- Prípojky do obce
- Líniová vegetácia - doprovodná zeleň
- Mimoriesná plošná vegetácia, pásy medze
- Solitérny pamätný strom
- Solitérny strom
- Historické jadro obce
- NR Okolí Okoře
- Červená turistická trasa
- Modrá turistická trasa
- Fialová cyklo trasa
- krajinné dominanty
- rozhľadňa
- Nový rentrópia
- Nová líniová vegetácia
- Nová mimoriesná plošná vegetácia - doprovodná zeleň
- Nový TTP
- Nové komunikácie pre chodcov,cyklistov,koňotrkov
- Nové solitérne stromy
- Odpočívadlo
- Informačná tabuľa
- Nové sieť
- Nový rentrópia
- Nová solitéra
- Nová mimoriesná plošná vegetácia
- Nová TTP
- Vizualizácia - Nová rozhľadňa
- Vizualizácia - Nové odpočívadlo
- Vizualizácia - Nový rentrópia
- Vizualizácia - Nová sieť

NÁVRH KOMPOZIČNÉHO A OBYTNÉHO VYUŽITIA ÚZEMIA

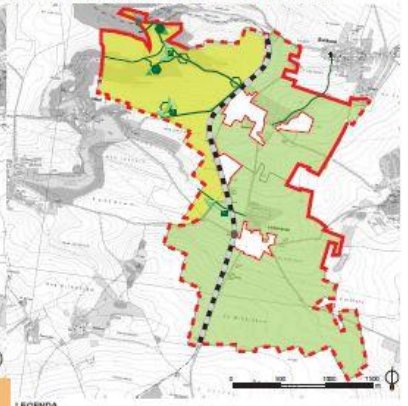

LEGENDA

- Kompozičný celok A
- Kompozičný celok B
- Železnica
- Rámec kompozičného celku uzavretý
- Rámec kompozičného celku otvorený
- Rekreačné trasy širšieho významu
- Rekreačné trasy miestneho významu
- Červená turistická trasa
- Modrá turistická trasa
- Nová modrá turistická trasa
- Cieľové odpočívadlo
- Stapové odpočívadlo
- Vyhliadkové miesto
- Hlavné smery a trasy pohľadov a výhľadov
- Významné dominantné prvky
- Most cez železničnú trať

VIZUALIZÁCIE

NÁVRH KRAJINÁRSKEHO RIEŠENIA

Obnova a sprístupnenie nevyužívanej cesty vychádza z historickej analýzy a poľnohospodárskou nekvalitné využívanie územia. Cesta, ktorá je zaznamenaná na mape z Josefinského mapovania aj v ďalších zdrojoch z roku 1836. Táto cesta viedla popri potoku do bývalého Okoře. Cesta bola doplnená o solitérne stromy a ich typy, ktoré pomôžu dotvoriť charakter a jemnosť tejto historickej cesty.

Prepojenie novej (tiež) modrej turistickej trasy vedúcej okolo Dolného a Nového Mlynu, ktorá sa napája na existujúcu červenú turistickú trasu.

OPP A OPERAČNÍ PROGRAM PRAHA ADAPTABILITA

PRAHA PRAGUE PRAGA PRAGO

EVROPSKÁ UNIE

Inovace ateliéru je zajištěna v rámci projektu č. cz 2.17/3.1.00/36146, který vznikl ve spolupráci ČZU, FAPPZ - Katedry zahradní a krajinné architektury a Operačního programu Praha adaptabilita, Magistrátu hlavního města Prahy a Evropské unie.

ČESKÁ ZEMĚDĚLSKÁ UNIVERZITA V PRAZE

ČESKÁ ZEMĚDĚLSKÁ UNIVERZITA V PRAZE / FAPPZ / KATEDRA ZAHRADNÍ A KRAJINNÉ ARCHITEKTURY
ATELIÉR III. - TVORBA KRAJINY - ZS 2014
KOORDINÁTOR VÝUKY ATELIÉRU: Ing. Irena ZAMRZLOVÁ
KONZULTANT: Ing. Jana HALAMOVÁ, Ph.D., Ing. Karel SLÁNSKÝ, Ing. Lucie HLADÍKOVÁ

STUDIJNÍ SKUPINA: Bc. Lucie Jonášová

HOLUBICE- KONCEPCE KOMPOZIČNÍHO A OBYTNÉHO ŘEŠENÍ KRAJINY

HISTORIE

20. - 40. l. 19. stol.

1836 – 1852

1877 - 1880

1899

1920

1927

Rotunda Nar. P. Marie

ŠIRŠÍ VZTAHY

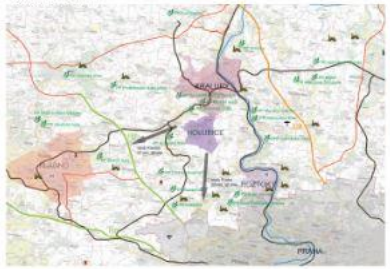

SOUČASNÝ STAV

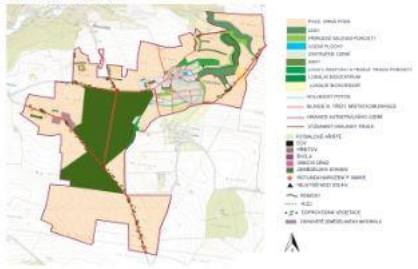

ZASAZENÍ OBCE DO KRAJINY

NÁVRH KOMPOZIČNÍHO ŘEŠENÍ

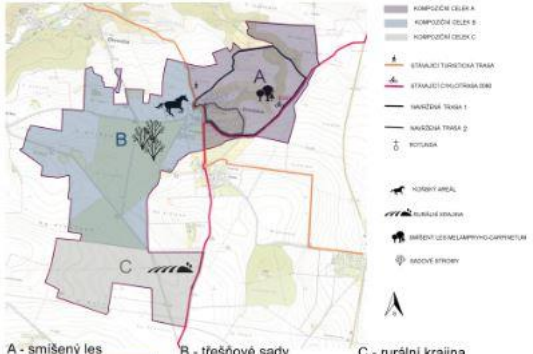

Rozšíření lesního porostu - návaznost ÚSES

NÁVRH VYCHÁZKOVÝCH OKRUHŮ

A - smíšený les

B - třešňové sady

C - rurální krajina

OPPA OPERAČNÍ PROGRAM PRAHA ADAPTABILITA

PRAHA PRAGUE PRAGA PRAG

EVROPSKÁ UNIE

Inovace ateliéru je zajištěna v rámci projektu č. cz.2.17/3.1.00/36149, který vznikl ve spolupráci ČZU, FAPPZ - Katedry zahradní a krajinné architektury a Operačního programu Praha adaptabilita, Magistrátu hlavního města Prahy a Evropské unie.

ČESKÁ ZEMĚDĚLSKÁ UNIVERZITA V PRAZE

ČESKÁ ZEMĚDĚLSKÁ UNIVERZITA V PRAZE / FAPPZ / KATEDRA ZAHRADNÍ A KRAJINNÉ ARCHITEKTURY
ATELIÉR III. - TVORBA KRAJINY - ZS 2014
KOORDINÁTOR VÝUKY ATELIÉRU: Ing. Irena ZAMRZLOVÁ
KONZULTANTI: Ing. Jana HALAMOVÁ, Ph.D., Ing. Karel SLÁNSKÝ, Ing. Lucie HLADÍKOVÁ

ŠTUDENT: Naďa Uherová

OKOŘ - KONCEPCE KOMPOZIČNÍHO A OBYTNÉHO ŘEŠENÍ KRAJINY

Obec Okoř se nachází v středočeském kraji, v okrese Praha- západ, zhruba 15km od Prahy. Příslušnou obcou s rozšířenou působností je město Černošice. Rozloha katastrálního území obce je 212 ha. Je zařazená mezi 100 nejmenších obcí na území České Republiky. Trvalý pobyt má v obci přibližně 100 obyvatelů. Obec spadá pod mikroregión Od Okoře k Vltavě. Většina katastrálního území patří pod Přírodní park okolí Okoře. Krajinný ráz je vytvářený příítomností hradu a kompozičního uspořádání obce a okolitej krajiny, která nahlo navazují. Nachází se tu bioregulátor ej biocentrum regionálního významu. Mezi negativní hodnoty patří orná půda, která je v území zastoupená napomáhá vlasc ako půda lesná a trvalé travnaté plochy.

SITUACIA

Hrad před spadnutím kaše historická mapa.

Původná urbanistická založenia obce je aj v dnešnej dobe výrazne rozpoznateľná. Rozrastania sídla bolo vždy nasiahané na prítomnosť hradu a od 17. storočia sa v podstate nemenilo. Zachováva si svoj historický ráz, nenachádza sa tu žiadna moderná výstavba. Územný plán o nou ani neposlite obcania zbývajú výlučne rodinné domy.

VIZUALIZÁCIE

Obecná historická dvojica, ktorá nadal obcami Okoř a Lichoceves

SWOT analýza

Silné stránky:

- historická hodnota obce- architekonický ráz
- hrad Okoř
- nachádza sa v intravilánu aj extravilánu
- výborný regionálny bioregulátor aj biocentrum (lokálnej genia)

Zákonnosť jasná!

- vyhýbajú se tu investície výhodné, nachádza pod ním chránená pamiatka Okoř! Okoř, ktorý je zaradený do ÚSKU

Slabé stránky:

- nevyhovujúca kanalizácia a nevyhovujúca
- veľmi Slabá prepojenosť priľahlosti- veľký obyvateľstva
- chýbajúce základné vybavenosť- nenachádza se tu škola, pošta, obchod, lekárne, ambulancie, kadernictvo
- nepriznivosť železničnej trate

Príležitosti:

- využívanie finančných zdrojov EÚ (obce na historický charakter)
- možnosť vybudovania nadstavbu na historickú
- obce je obklúčená turistickou dvojicou obyvateľov okolitých obcí
- obce je dobre prístupná na prílise turistov
- zachovávania historického rázu, obce- a zachovania plánu výstavba, že v danom ráze ide je plánovaná nová výstavba

Ohrozenie:

- veľký obyvateľov a obce pre nedostatočnú základnú vybavenosť a negatívnosť prepojených pozitií
- obce je na trasu tranzit
- Ďalších problémov s katastrálnym územím- nedostatok organizácie obecných pozemkov!
- Okoř je zaradený do zoznamu 100 najmenších obcí v ČR a počtom obyvateľov se stále zmenšuje

Súčasný stav a usporiadanie Územia

Kultúrne a prírodné hodnoty Územia

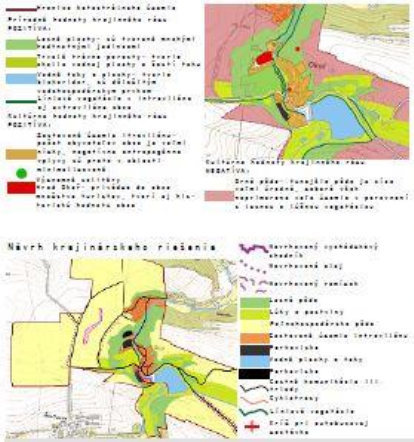

Návrh krajinárskeho riešenia

Vyhlásková naučná trasa okolitá obce

Vyhlásková trasa s malom popri Okořskom rybníku

Úprava cesty a centra obce so chatovej osady

OPPA OPERAČNÍ PROGRAM PRAHA ADAPTABILITA

PRAHA PRAGUE PRAGA PRAG

EVROPSKÁ UNIE

Inovace ateliéru je zajištěna v rámci projektu č. cz.2.17/3.1.00/36149, který vznikl ve spolupráci ČZU, FAPPZ - Katedry zahradní a krajinné architektury a Operačního programu Praha adaptabilita, Magistrátu hlavního města Prahy a Evropské unie.

ČESKÁ ZEMĚDĚLSKÁ UNIVERZITA V PRAZE

ČESKÁ ZEMĚDĚLSKÁ UNIVERZITA V PRAZE / FAPPZ / KATEDRA ZAHRADNÍ A KRAJINNÉ ARCHITEKTURY
ATELIÉR III. - TVORBA KRAJINY - ZS 2014
KOORDINÁTOR VÝUKY ATELIÉRU: Ing. Irena ZAMRZLOVÁ
KONZULTANT: Ing. Jana HALAMOVÁ, Ph.D., Ing. Karel SLÁNSKÝ, Ing. Lucie HLADÍKOVÁ

STUDIJNÍ SKUPINA: KLÁRA VÍTOVÁ & MARTINA SKŘIVANOVÁ

NÁZEV ŘEŠENÉ OBCE - KONCEPCE KOMPOZIČNÍHO A OBYTNÉHO ŘEŠENÍ KRAJINY

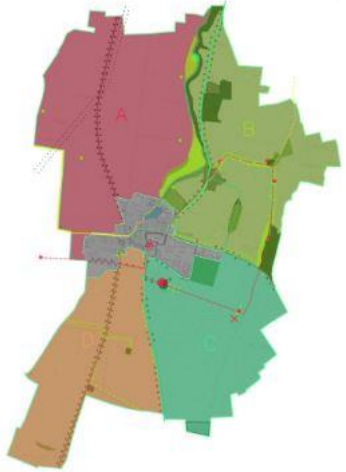

širší vztahy ▲

- zájmové území
- hranice mikroregionu
- významné výhledy
- intravilán
- spádová města
- obecní úřad
- dálnice
- silnice I. třídy
- silnice II. třídy
- navrhovaný aglomerační okruh
- turistická stezky
- cyklostezka

návrh ▶

- pomětní stezka*
- kostel
- pomníček bitvy*
- odpočívadlo etapové*
- odpočívadlo cílové*
- křížek*
- cyklostezka
- hipostezka*
- cykloodpočívadlo*
- odpočívadlo hipostezka*
- turistická stezka
- prodloužení turistické stezky*
- lípy*
- solitérní strom*
- prvek ÚSES*
- * návrh

HISTORIE – *podtrhnout genia loci...*

Bohatá historie turaska nabízí mnoho úhlů pohledu, jak území vnímat. Nejsilnějšími motivy jsou bitva na turanském poli popsána Kosmem a skutečnost, že celé území bylo mohutným valem slovanských kmenů. Navržená naučná stezka se udílí po stopách bitvy a nenásilně, pomocí dřevěných tavůlek s vyrytými slovy z Kosmovy kroniky a Hrdinovy Lucké války, seznamuje návštěvníka s jejím průběhem. Jednotlivá zastavení stezky propojují konkrétní místa s pověstí – lékárna, zhlava obnovený dub silného rytíře, pole hů zabitém a panorek Krlíš, vyrovnoněním je pomníček bitvy pojatý v sentimentálním stylu. Jabloň a hrušeň zde symbolizují nepřátelská vojska Lučanů a Čechů. Symbolický význam má i odpočívadlo s výhledem na kafen Vltavy – mrtví předci slovanských kmenů shlíželi z hvězd terasy dolů na své potomky.

REKREACE – *zastavit se v krajině...*

Ačkoli je tursko zajímavou zastávkou při putování či jízdě krajinou, chybí v něm místa k odpočinku. Při cyklostezce z Prahy na Kralupy nad Vltavou bylo proto navrhnuto odpočívadlo s možností odbočení na Krlíš. Úhle jsou napřímovány okruhy hipostezek navazující na trasy okolních katastrů a prodloužení žluté turistické značky. Tam, kde je to nutné, oddělují hipostezky od turistických cest široké pásy dřevin sloužící zároveň jako biokoridory.

PŘÍRODA – *průnik zemědělskou krajinou...*

Plochá zemědělská krajina turaska poskytuje mnoho pohledů na vzdálené dominanty Řípu a Českého středohoří. K oživení pohledů je zapisnováno vysázení solitérních stromů na hranice katastrů sloužících jedna» » vymezení majetkoprávních vztahů, tak k odpočinku ploché při dlouhých letech. Vymezení nových prvků ÚSES na úrovni úrovni se opírá převážně o územní plán. K posílení retenční schopnosti krajiny a omezení smyvu z polí je navrženo převedení části orné půdy na trvalé travní porosty. Páže a vodní prvky v území se sestává z návrhu revitalizace náhonu turaského potoka a prolínky náletových dřevin v břehových porostech.

OPPA OPERAČNÍ PROGRAM PRAHA ADAPTABILITA
PRAHA PRAGUE PRAGA PRAG
EVROPSKÁ UNIE
Inovace ateliéru je zajištěna v rámci projektu č. cz 2.17/3.1.00/36148, který vznikl ve spolupráci ČZU, FAPPZ - Katedry zahradní a krajinné architektury a Operačního programu Praha adaptabilita, Magistrátu hlavního města Prahy a Evropské unie.

ČESKÁ ZEMĚDĚLSKÁ UNIVERZITA V PRAZE

ČESKÁ ZEMĚDĚLSKÁ UNIVERZITA V PRAZE / FAPPZ / KATEDRA ZAHRADNÍ A KRAJINNÉ ARCHITEKTURY
ATELIÉR III. - TVORBA KRAJINY - ZS 2014
KOORDINÁTOR VÝUKY ATELIÉRU: Ing. Irena ZAMRZLOVÁ
KONZULTANT: Ph.D., Ing. Karel SLÁNSKÝ, Ing. Lucie HLADÍKOVÁ

STUDIJNÍ SKUPINA: pondělní

VELKÉ PŘÍLEPY - KONCEPCE KOMPOZIČNÍHO A OBYTNÉHO ŘEŠENÍ KRAJINY

Obec Velké Přílepy se nachází v okrese Praha-západ, středočeský kraj asi 12 km severozápadně od centra Prahy. Katastrální území se skládá ze dvou částí: Velké Přílepy a Kamýk u Velkých Přílep.

Kolínky nad Vltavou

Přílepy

Kompoziční a obytné využití území:

Návrh krajinářského řešení - DETAIL: "OVOCNÉ STEZKY"

Fotodokumentace:

"Špejchar" - Jediná dochovaná historická budova selského baroka

Jedna ze dvou sakrálních staveb - Kaple sv. Gottharda v Kamýku

Křížek se solitérem - Dnes i v minulosti skoulila tato místa k orientaci v otevřené krajině.

Absence "lidského měřítka" - Velké souvislé zemědělské plochy plochy se potýkají s nedostatkem zeleně.

Návrh krajinářského řešení:

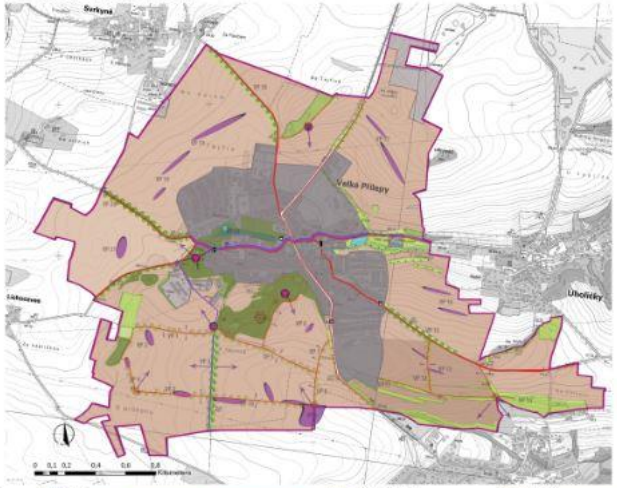

Legenda

Návrh: Obnova historické aleje

Staré ovocné aleje jsou významnými regionálními prvky určující krajinný ráz okolí Velkých Přílep. V současnosti je však většina z nich v rozpadu. Byla navržena obnova historicky cenných ovocných alejí a zakládání nových podél navržených cest. Výběr ovocných dřevin byl sestaven tak, aby byly vytvořeny vychákové skupiny, na kterých by člověk mohl po celou dobu ochutnávat různé ovoce v průběhu vegetačního období.

Perspektiva 1

Návrh: Aleje a remizy

V katastrálním území se nachází mnoho alejí podél komunikací a polních cest. V současnosti je však většina z nich ve špatném stavu. Zajmena v této zemědělské krajině s rovinatým terénem jsou aleje nepostradatelným krajinotvorným prvkem určující její ráz. Proto bylo přistoupeno k obnově mnohých alejí a k výsadbě nových. Ekologickou stabilitu vnáší do krajiny navržené meze, remízky a háje.

Perspektiva 3

Návrh: Nové vycházkové trasy

Pro příležitosti člověka a jeho krajinou byla zvýšena prostupnost zdejší krajiny nově zbudovanou sítí cest, takajíc k vycházkám. Jedná se o území jižně od intravilánu obce, které je rekreačně zajímavější. Některé cesty jsou navrženy na místech původních historických cest.

Perspektiva 2

Návrh: Odpočívadlo v lesíku

V současné době je velmi využívaným místem ke krátkodobé rekreaci místní lesík, který přináší na intravilán. Jedná se ekologicky stabilní, vzrostlý smíšený les. Nachází se zde funkční vycházkové trasy, které jsou k místu zachovány. Nově je navržena jedna cesta, která vede na palouček kde byla navržena odpočívadlo s ohništěm doplněné autorským mobiliářem.

Perspektiva 4

OPPA OPERAČNÍ PROGRAM PRAHA ADAPTABILITA

Návrh vypracovali: Bc.Lada Piskáčková, Bc.Šimon Jandl

PRAHA PRAGUE PRAGA PRAG
EVROPSKÁ UNIE
Inovace ateliéru je zajištěna v rámci projektu č. cz 2.17/3.1.00/36148, který vznikl ve spolupráci ČZU, FAPPZ - Katedry zahradní a krajinné architektury a Operačního programu Praha adaptabilita, Magistrátu hlavního města Prahy a Evropské unie.